









**LEGENDA:**

-  Linie rozgraniczające teren inwestycji stanowiące granicę projektowanego pasa drogowego
-  Linie określające ograniczenia w korzystaniu z nieruchomości dla realizacji obowiązku przebudowy istniejących sieci uzbrojenia terenu lub obowiązku przebudowy zjazdów
-  Proj. kanalizacja
-  Proj. przepust pod zjazdem
-  Proj. korytka kolejowe 70x59x50 cm
-  Proj. nawierzchnia jezdni
-  Proj. nawierzchnia chodnika
-  Proj. zjazd

Inwestor:		GMINA BRZOSTEK UL. RYNEK 1 39-230 BRZOSTEK	
Wykonawca:		 EUROVIA POLSKA S.A. ul. Inrsowa 1, Bielany Wrocławskie, 55-040 Kobierzyce tel. +48 71 380 03 00, fax +48 71 380 03 30 - www.eurovia.pl Adres do korespondencji: EUROVIA POLSKA S.A. Oddział Rzeszów ul. Przemysłowa 9, 39-100 Ropczyce	
Rodzaj projektu:	WNIOSEK O WYDANIE DECYZJI O ŚRODOWISKOWYCH UWARUNKOWANIACH	Umowa Nr:	UMOWA Z DNIA 12.11.2025
Obiekt:	Budowa i modernizacja ul. Stara Droga w gm. Brzostek w formule „zaprojektuj i wybuduj”		
Budowla:	DROGA	Tytuł rysunku:	MAPA OBRAZUJĄCA PRZEDSIĘWZIĘCIE ZAWADKA BRZOSTECKA
Funkcja:	Tytuł, Imię i Nazwisko	Specjalność:	Nr rysunku: 2
Projektant:	mgr inż. Ewelina Konieczna	DROGA	Skala: 1:500
Sprawdzający:	mgr inż. Damian Wilk	DROGA	Nr Uprawnień: PDK/0060/PWOD/16
			Podpis: PDK/0342/PWOD/17

Prawa autorskie zastrzeżone. Rozprawy z prawem reprodukcji lub udostępniania osobom trzecim niedozwolone. Prawa i jego część bez upoważnienia inwestora.