



**Projekt czasowej zmiany organizacji ruchu na wybranych drogach Województwa Podkarpackiego  
na czas trwania MARMA 34. Rajdu Rzeszowskiego  
w dniach 7-9 sierpnia 2025.**

organizator:

**Automobilklub Rzeszowski**

ul. Wyspiańskiego 2

35-111 Rzeszów

tel. 17 853 31 39, 602 636 135

e-mail: [office@raid.rzeszow.pl](mailto:office@raid.rzeszow.pl)

## 1. Podstawowa informacja

nazwa zawodów	MARMA 34. Rajd Rzeszowski
data	7-9 sierpnia 2025
lokalizacja	Województwo Podkarpackie, Miasto Rzeszów, powiat rzeszowski, powiat strzyżowski, powiat ropczycko-sędziszowski, powiat dębicki
dane organizatora	Automobilklub Rzeszowski ul. Wyspiańskiego 2 35-111 Rzeszów tel. 17 853 31 39, 602 636 135 e-mail: office@rajd.rzeszow.pl

## 2. Cel i zakres opracowania

Zakres opracowania obejmuje projekt organizacji ruchu na czas trwania rajdu w dniach 7-9 sierpnia 2025 i dotyczy dróg, na których zlokalizowane są odcinki specjalne (OS), strefy startu i mety rajdu, dojazdy dla oraz park serwisowy.

Przeprowadzenie Marma 34. Rajdu Rzeszowskiego wymagało będzie całkowitego wyłączenia ruchu, na mocy art. 65 Prawa o ruchu drogowym, wybranych dróg na terenie Województwa Podkarpackiego.

## 3. Podstawy prawne

- rozporządzenie Ministra Infrastruktury z dnia 23 września 2003r. w sprawie szczegółowych warunków zarządzania ruchem na drogach oraz wykonywania nadzoru nad tym zarządzaniem
- ustawa z dnia 20 czerwca 1997r. Prawo o ruchu drogowym (Dz. U. z 2020r. poz. 284, 568, 695, 1087 i 1517 oraz z 2021r. poz. 54)

## 4. Informacja o czasowej zmianie organizacji ruchu

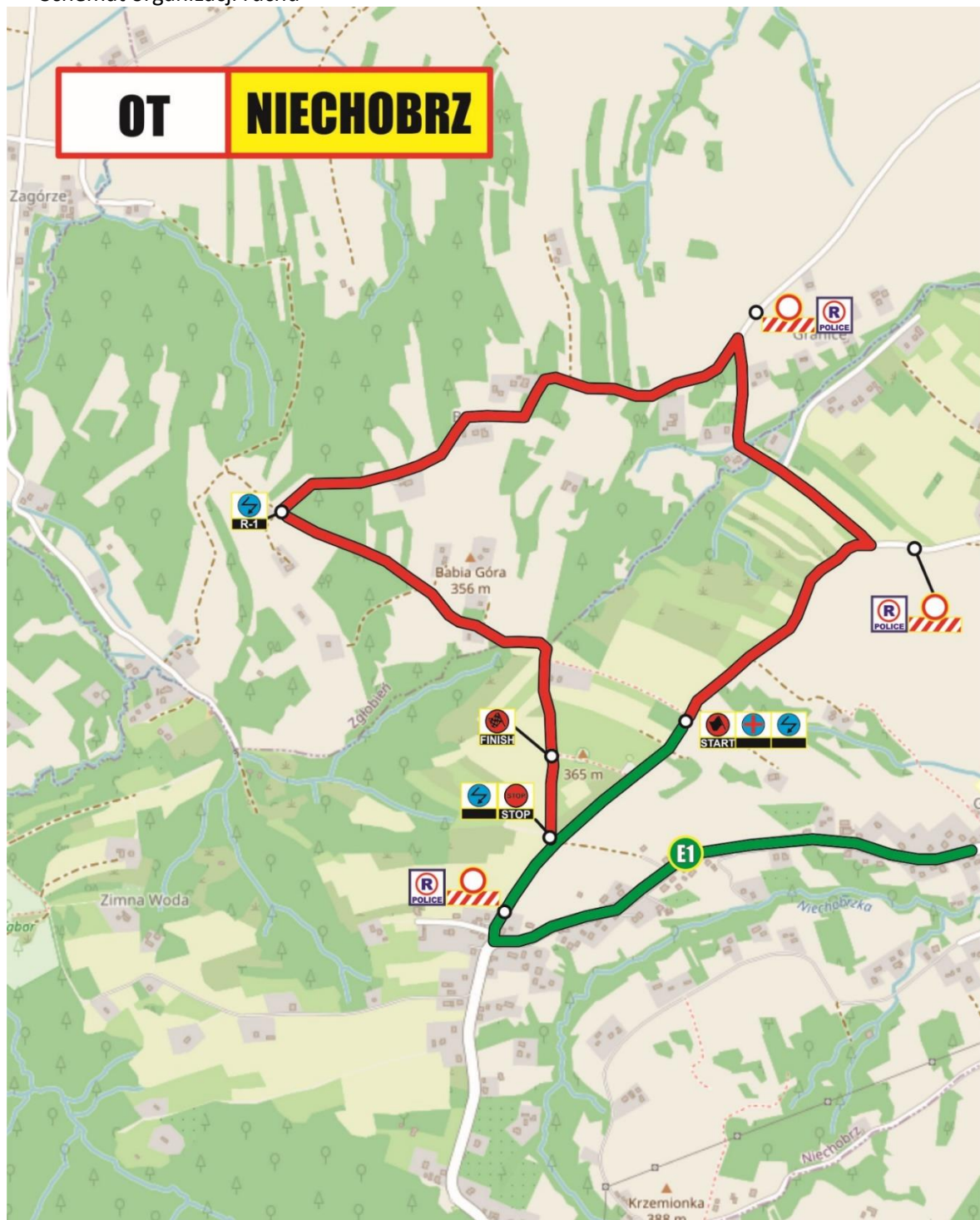
Organizator zawodów – Automobilklub Rzeszowski – poinformuje mieszkańców miejscowości, przez które przechodzą odcinki dróg objętych projektem czasowej zmiany organizacji ruchu o zmianach w środkach masowego przekazu (Internet, Radio Rzeszów i TVP Rzeszów), poprzez informacje na plakatach o utrudnieniach związanych ze zmianą organizacji ruchu oraz przez ogłoszenia w kościołach w znajdujących się w tych miejscowościach.

## 5. Opisy odcinków dróg, na których zostanie wprowadzona „czasowa organizacja ruchu”

## I- ODCINEK TESTOWY NIECHOBRZ

lokalizacja	powiat	gmina
	rzeszowski	gm. Boguchwała
termin	data	godziny
	7.08.2025	14:30 – 20:30
organ zarządzający	Starosta Rzeszowski Burmistrz Gminy Boguchwała	
przebieg odcinka	<b>POCZĄTEK</b> – droga gminna nr 108185R obok krzyża milenijnego, następnie drogą Niechobrz-Granice 224/1, 2221, 2223/1, następnie do przysiółka Babia Góra 1628, 2331 dalej obok krzyża milenijnego drogą gminną 108180R – <b>KONIEC</b>	

Schemat organizacji ruchu



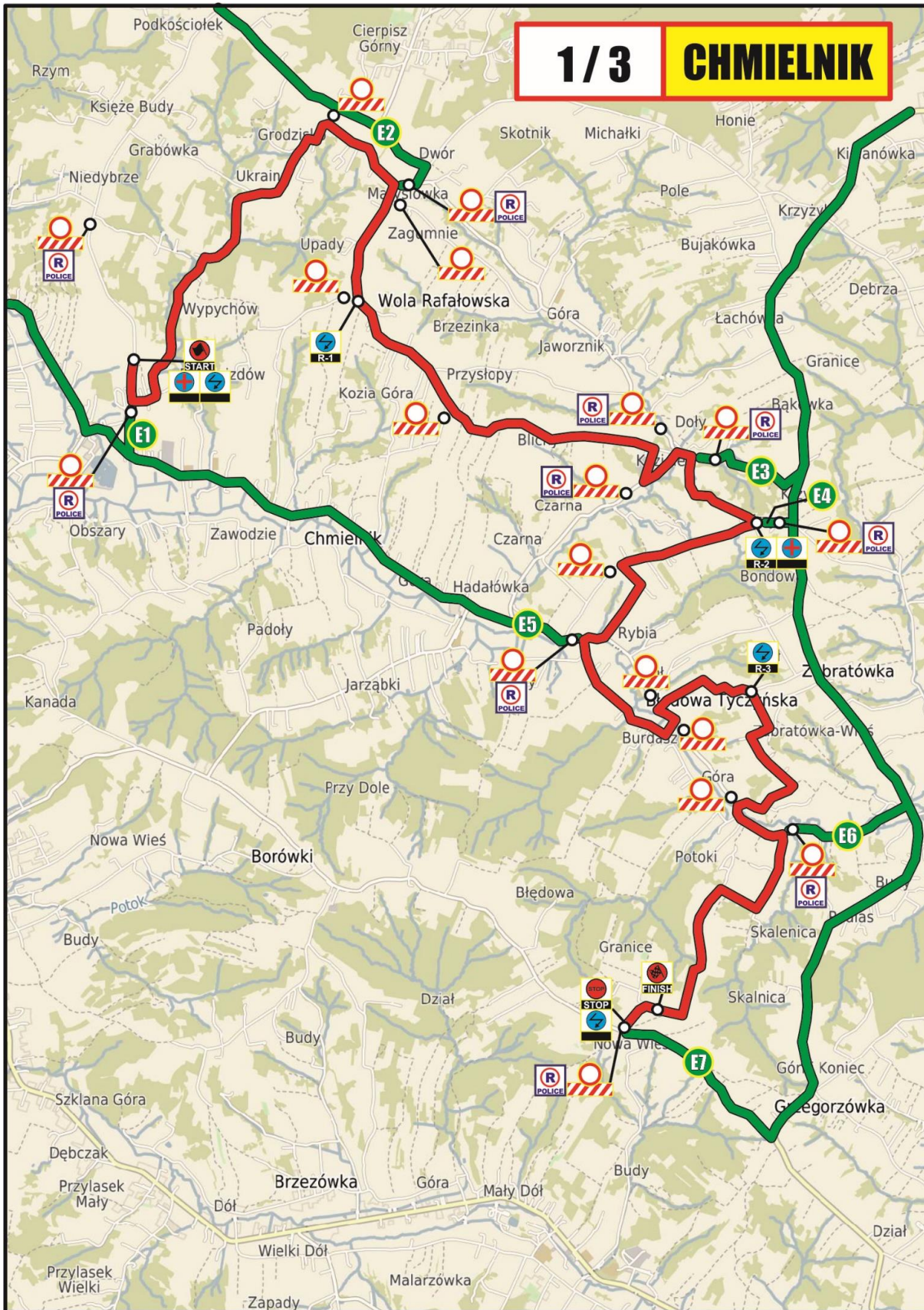
**II- OS 1/3 Chmielnik**

lokalizacja	powiat	gmina
	rzeszowski	gm. Chmielnik, gm. Hyżne
termin	data	godziny
	8.08.2025	11:30 – 19:30
organ zarządzający	Starota Rzeszowski Wójt Gminy Chmielnik Wójt Gminy Hyżne	
przebieg odcinka	<b>POCZĄTEK –</b> Początek odcinka w miejscowości Chmielnik na drodze powiatowej DP1399R od posesji Chmielnik 531B, dalej na południe do skrzyżowania z drogą gminną publiczną 108255R Gminy Chmielnik (dr. Grodzisko – Chmielnik – Wola Rafałowska), następnie tą drogą gminną, do drogi gminnej publicznej 108261R (Wola Rafałowska – Tomaszówka), następnie drogą gminną publiczną 108259R (Chmielnik – Nyklówka – Wola Rafałowska), dalej drogą wewnętrzną Gminy Chmielnik (dz. nr 1949/1), drogą powiatową DP1396R, dalej drogą gminną publiczną 108259R (Zabratówka – Krzywa – Wola Rafałowska), następnie drogą wewnętrzną Gminy Chmielnik (dz. nr 183), dalej drogą gminną publiczną 108266R (Krzywa – Zabratówka – Błędowa Tyczeńska), drogą wewnętrzną Gminy Chmielnik (dz. nr 295/2, 248), drogą powiatową DP 1400R, dalej drogą gminną publiczną 108269R (Błędowa Tyczeńska – Zawodzie), ponownie drogą powiatową DP 1400R, dalej drogą wewnętrzną Gminy Chmielnik (dz. nr 632, 653, 688, 771, 763), ponowny wjazd na drogę powiatową DP 1400R, dalej drogą wewnętrzną Gminy Chmielnik (dz. nr 1970, 1899, 1849, 1784, 1781, 1783/1) do granicy gminy i dalej drogą wewnętrzną Gminy Hyżne (dz. nr 6/2), koniec odcinka na tej drodze <b>– KONIEC</b>	

Schemat organizacji ruchu

1/3

**CHMIELNIK**



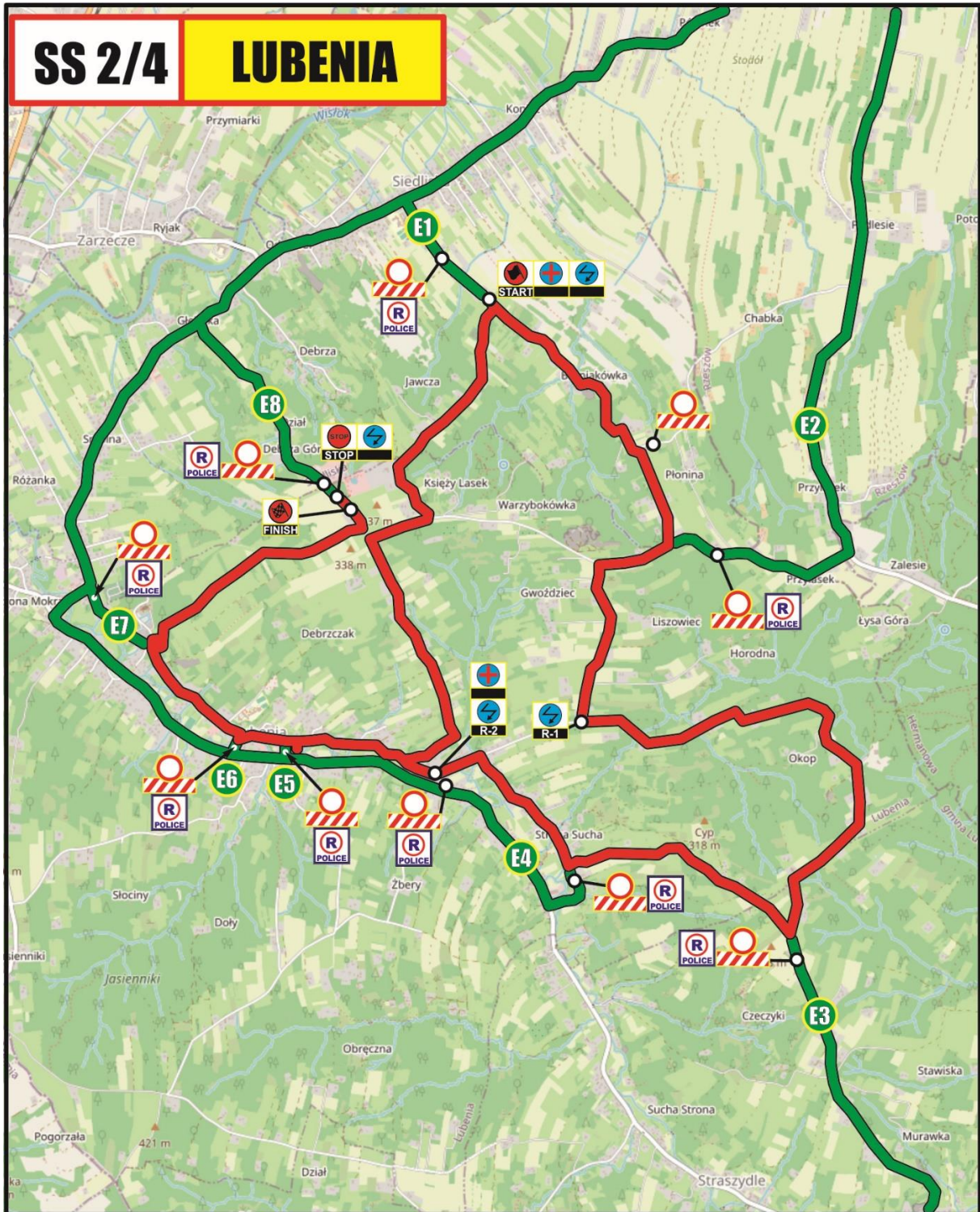
III- OSS 2/4 Lubenia

lokalizacja	powiat	gmina
	rzeszowski	gm. Lubenia
termin	data	godziny
	8.08.2025	12:30 – 20:30
organ zarządzający	Starosta Rzeszowski Wójt Gm. Lubenia	
przebieg odcinka	<p><b>POCZĄTEK –</b>  <b>początek pętli</b> w miejscowości Siedliska na drodze gminnej 108605R w okolicy cmentarza, następnie ta drogą przez przysiółek Broniakówka do drogi 108604R w przysiółku Przylasek, dalej tą drogą do Lisowca i następnie drogami gminnymi nr 108060R, 108619R do przysiółka Czeczyki. Dalej dojazd do przysiółka Lubenia- Strona Sucha drogą gminną 108618R i przez ten przysiółek do mostu i skrzyżowania z DP1411R i dalej w kierunku banku do drogi gminnej 108620R, gdzie po skręceniu w tę drogę dojazd do przysiółka Debrza. Dalej drogami gminnymi 108604R i 108303R przez przysiółek Księży Lasek do Siedlisk do skrzyżowania z drogą gminną 108605R – <b>koniec pętli</b></p> <p><b>zjazd z pętli OS:</b>  w m. Lubenia od skrzyżowania z drogą gminną 108620R i dalej drogą gminną przy Banku, Urzędzie Gminy, Szkole, pod kościół w Lubeni. Stamtąd drogą gminną 108604R w okolice Hotelu Splendor, gdzie wyznaczono metę  – <b>KONIEC</b></p>	

Schemat organizacji ruchu

**SS 2/4**

**LUBENIA**



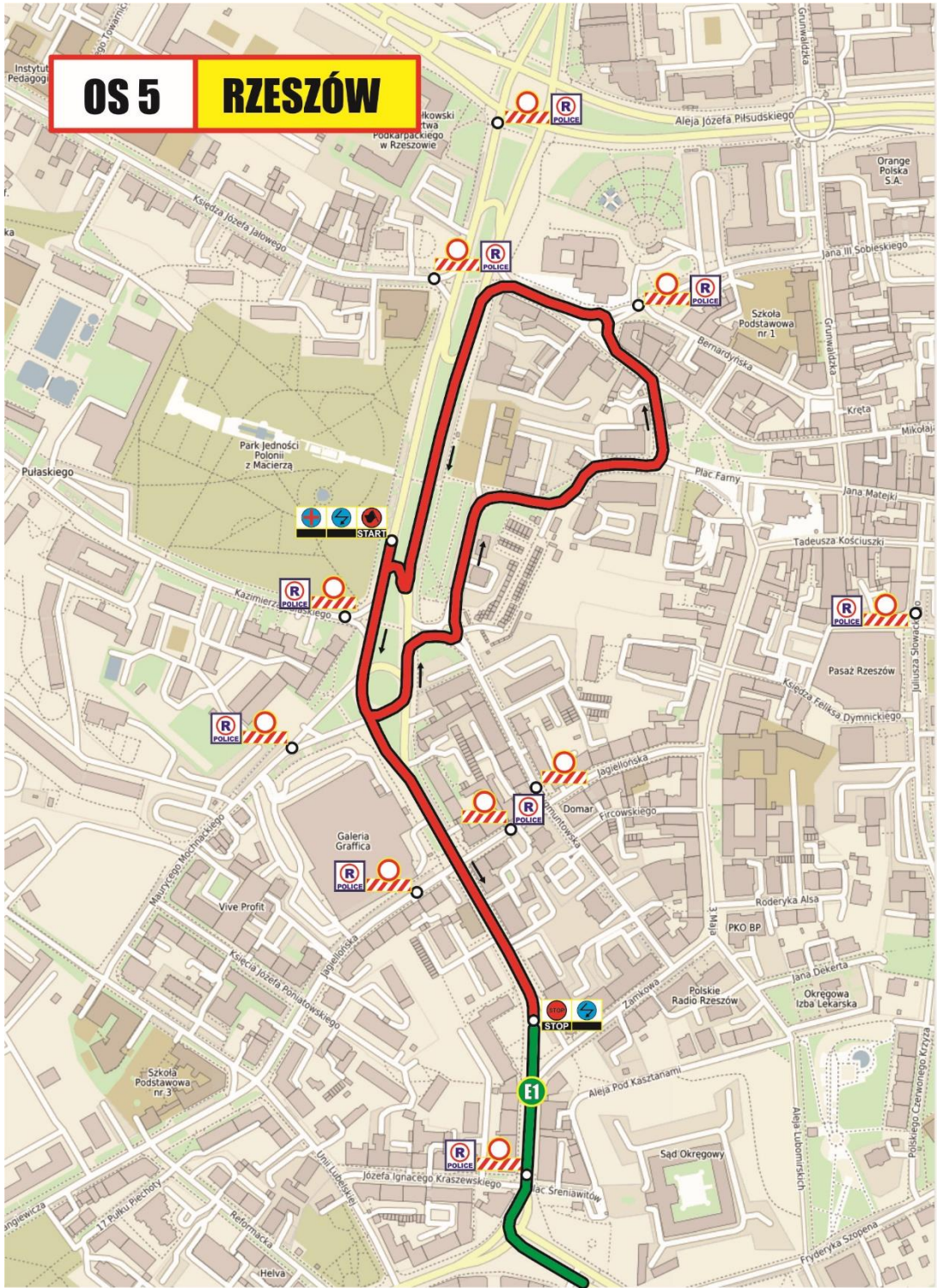
a. OSS 5 Rzeszów

lokalizacja	powiat	gmina
	Miasto Rzeszów	Miasto Rzeszów
termin	data	godziny
	8.08.2025	16:30 – 22:30
organ zarządzający	Prezydent Miasta Rzeszowa	
przebieg odcinka	<p><b>POCZĄTEK</b> –  al. Ciepłińskiego, dalej rondo Pakosława, ul. Moniuszki, Plac Farny, ul. Sokoła, następnie przez rondo do al. Ciepłińskiego i dalej do ul. Lisa Kuli  – <b>KONIEC</b></p>	
dodatkowo wyłączone odcinki ulic	<p>al. Ciepłińskiego – od „nawrotki” przy skrzyżowaniu z ul. ks. Jałowego /organizacja wjazdu na OS/  ul. Lisa Kuli – od pl. Śreniawitów w kierunku mety OS /organizacja wjazdu z OS/  ul. Jagiellońska – od ul. Poniatowskiego do ul. Zygmuntowskiej  ul. Mochnackiego – od Ronda Pakosława do ul. Czwartaków  ul. Pułaskiego – od al. Ciepłińskiego do parkingu przy ROSiR  ul. Jana III Sobieskiego – od ul. Sokoła do ul. Bernardyńskich  ul. Jana Matejki – od pl. Farnego do Rynku  ul. Słowackiego – od Rynku do ul. Króla Kazimierza  ul. Zygmuntowska – od ul. Moniuszki do ul. Jagiellońskiej</p>	

Schemat organizacji ruchu

**OS 5**

**RZESZÓW**



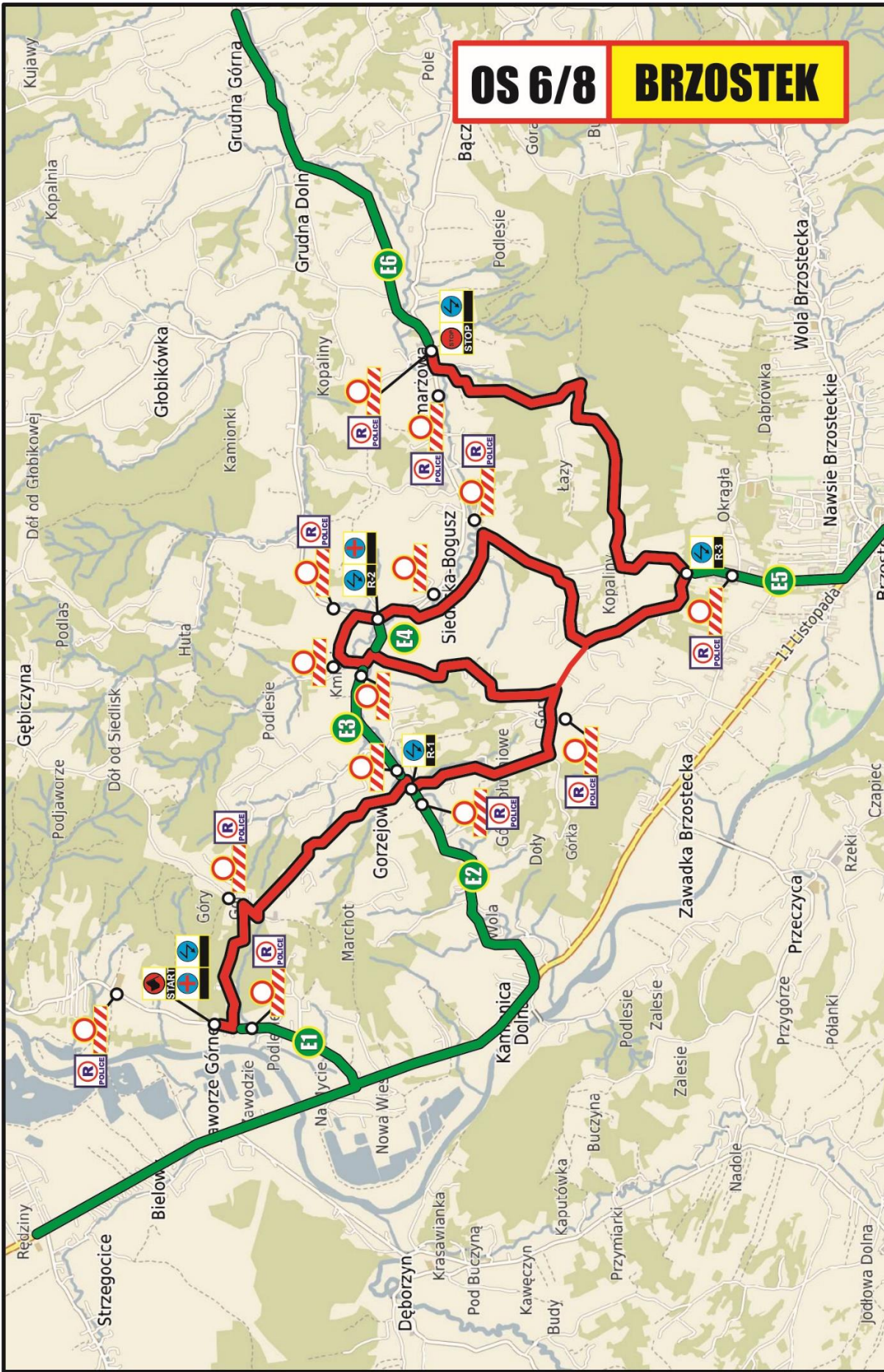
IV- OSS 6/8 Brzostek

lokalizacja	powiat	gmina
	dębicki	gm. Pilzno, gm. Brzostek
termin	data	godziny
	9.08.2025	7:30 – 17:30
organ zarządzający	Starosta Dębicki Burmistrz Pilzna Gmina Brzostek	
przebieg odcinka	<p><b>POCZĄTEK –</b>  Odcinek specjalny rozpoczyna się na drodze powiatowej nr 1304 R w Jaworzu Górnym, następnie przebiega po drodze gminnej (Pilzno) w Jaworzu Górnym nr 106621 R, dalej, droga gminna nr106106R Gorzejowa do Kościoła w m. Gorzejowa (gmina Brzostek)  Następnie drogą powiatową nr1317R relacji Kamienica Dolna–Grudna Górna w miejscowości Gorzejowa  Następnie drogą gminną nr106108R relacji Zawadka Brzosteczka-Gorzejowa nr w miejscowości Gorzejowa  Następnie drogą gminną nr106110R Siedliska-Bogusz Stawki-Folwarczyska w miejscowości Siedliska-Bogusz  Następnie drogą wewnętrzną Siedliska-Bogusz k/Dworu w miejscowości Siedliska-Bogusz  Następnie drogą powiatową nr1317R relacji Kamienica Dolna–Grudna Górna w miejscowości Siedliska-Bogusz  Następnie drogą gminną nr106177R relacji Siedliska-Bogusz Gorzejowa koło Sitka w miejscowości Siedliska-Bogusz  Następnie drogą gminną nr106113R relacji Siedliska-Bogusz przysiółek Kmiecie  Następnie drogą powiatowa nr1316R relacji Siedliska-Bogusz Głobikówka  Następnie drogą powiatowa nr1317R relacji Kamienica Dolna- Grudna Górna  Następnie drogą gminną wewnętrzną relacji Siedliska-Bogusz przysiółek Zarzeczce w miejscowości Siedliska-Bogusz  Następnie drogą powiatową nr1318R relacji Brzostek-Siedliska-Bogusz w miejscowości Siedliska-Bogusz  Następnie drogą gminną nr106111R relacji Siedliska-Bogusz przysiółek Stawki w miejscowości Siedliska-Bogusz  Następnie drogą powiatową nr 1318Rrelacji Brzostek-Siedliska-Bogusz w miejscowości Siedliska-Bogusz i Brzostek  Następnie drogą gminną nr106128R relacji Siedliska-Bogusz przysiółek Łazy  Następnie drogą gminną nr106127R relacji Siedliska-Bogusz – Smarżowa przez Las  Dojazd do skrzyżowania z drogą powiatową nr 1317R relacji Kamienica Dolna – Grudna Górna w m. Smarżowa  – <b>KONIEC</b></p>	

Schemat organizacji ruchu

OS 6/8

BRZOSTEK

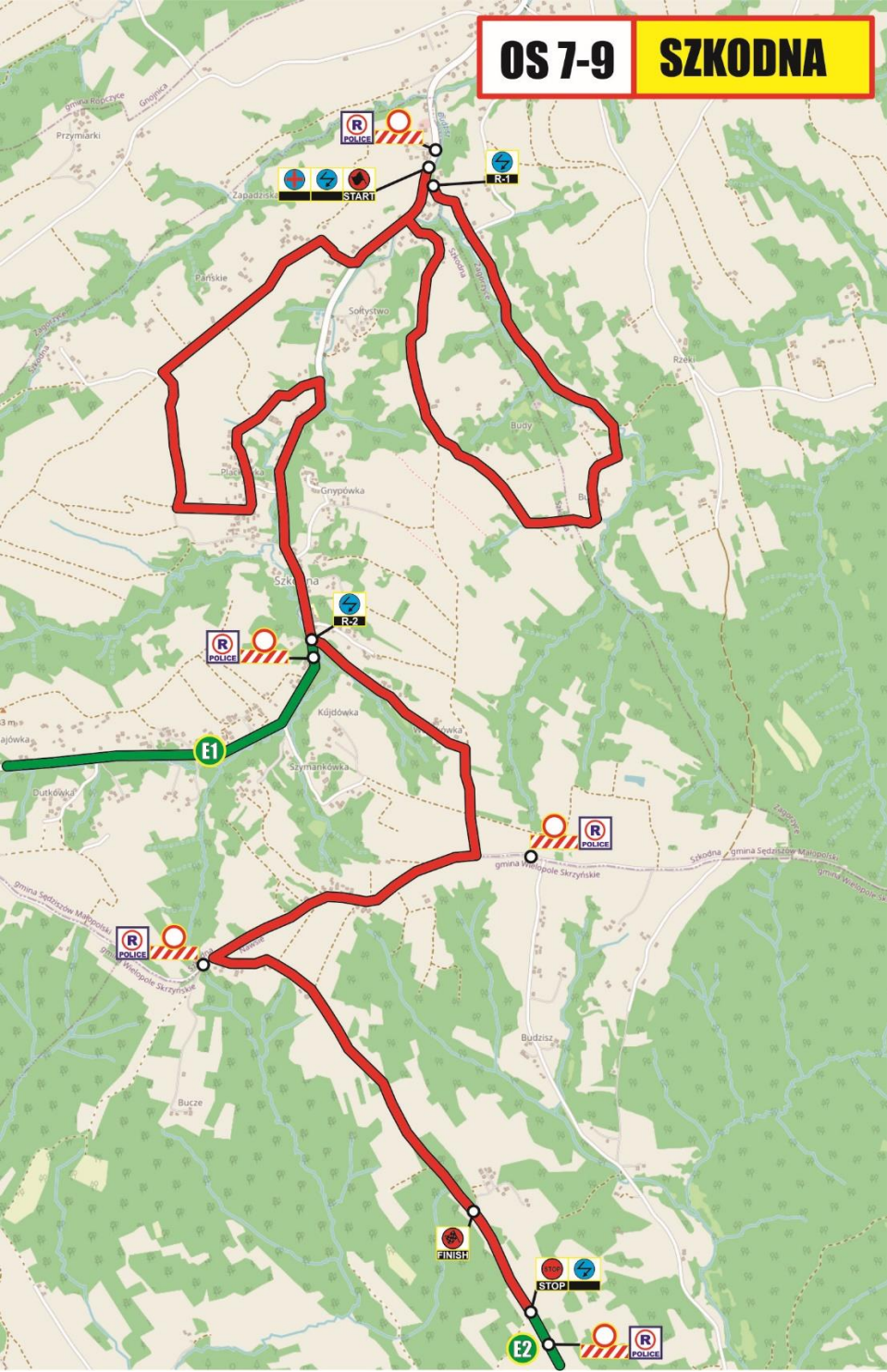


**V- OS 7/9 Szkodna**

lokalizacja	powiat	gmina
	ropczycko-sędziszowski	gmina Sędziszów Młp. gmina Wielopole Skrzyńskie
termin	data	godziny
	9.08.2025	8:30 - 18:30
organ zarządzający	Starosta Powiatu Ropczycko-Sędziszowskiego , Burmistrz Sędziszowa Młp., Wójt Gminy Wielopole Skrzyńskie	
przebieg odcinka	POCZĄTEK – Początek odcinka na drodze powiatowej DP1342R (Powiat Ropczycko-Sędziszowski) w okolicy NZOZ Medical, dalej w kierunku południowym do drogi gminnej 107658R (Sędziszów Młp.), dalej tą drogą (początek pętli), kolejno wewnętrzną drogą gminną Sędziszów Młp. (dz. nr. 488/1, 486/1, 485/1, 480/2, 2556/1, 6755/3, 7405, 7386) do DP1342R (Powiat Ropczycko-Sędziszowski) – koniec pętli, dalej ponownie DP1342R do i w drogę gminną 107689R (Sędziszów Młp.), wewnętrzną drogą gminną (dz. nr 659, 657 i 658, 607/12, 605/1, 602/2, 587/1, 90/1, 404/4, 402, 232), ponownie wjazd na DP1342R (Powiat Ropczycko-Sędziszowski), za szkołą zjazd w wewnętrzną drogę gminną (dz. nr 2311/2, 2311/3, 2311/5, 435) i dalej publiczną drogę gminną 107689R (Sędziszów Młp.), do zjazdu w kier. południowym w gminną drogę wewnętrzną gm. Wielopole Skrzyńskie (dz. nr 776, 775) – meta OS – KONIEC	

Schemat organizacji ruchu

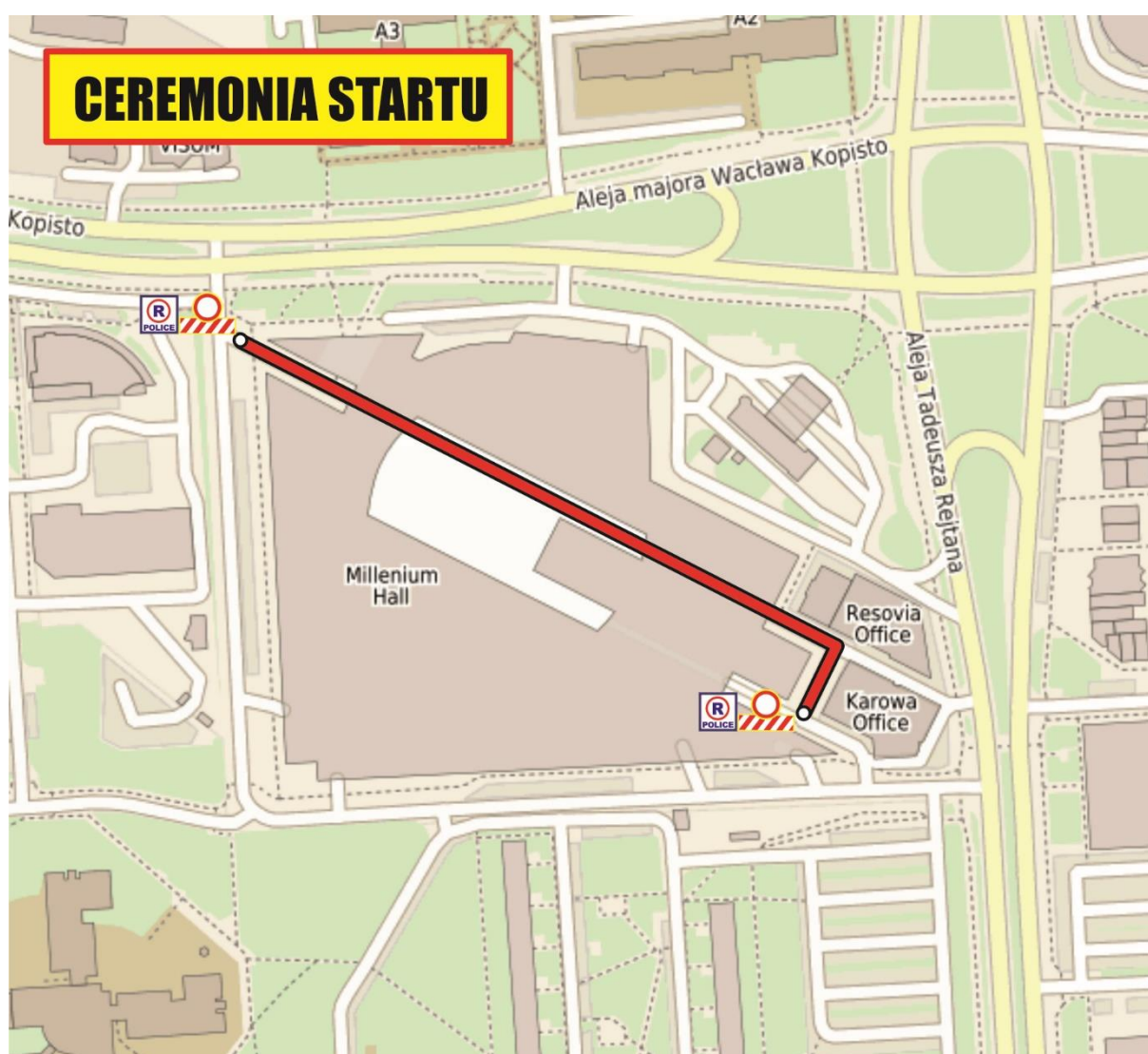
# OS 7-9 SZKODNA



## VI- START RAJDU / PRZEGRUPOWANIE – MILLENIUM HALL

lokalizacja	powiat	gmina
	Miasto Rzeszów	Miasto Rzeszów
termin	od	do
	6.08.2025 21:00	9.08.2025 22:00
organ zarządzający	Prezydent Miasta Rzeszowa	
zamknięcie ulic	ul. Karowa (Millenium Hall)	

Schemat organizacji ruchu



## VII- PARK SERWISOWY

lokalizacja	powiat	gmina
	Miasto Rzeszów	Miasto Rzeszów
termin	od	do
	6.08.2025 20:00	9.08.2025 20:00
organ zarządzający	Prezydent Miasta Rzeszowa	
zamknięcie ulic	ul. Poznańska - kampus Politechniki Rzeszowskiej	

Schemat organizacji ruchu



## VIII- CEREMONIA METY

lokalizacja	powiat	gmina
	Miasto Rzeszów	Miasto Rzeszów
termin	data	godziny
	9.08.2025	14:00 – 20:00
organ zarządzający	Prezydent Miasta Rzeszowa	
zamknięcie ulic	ul. Mickiewicza, Rynek i dojazd do Rynku od ul. Słowackiego	

Schemat organizacji ruchu

