








- Legenda:**
-  *istn. oznakowanie poziome*
 -  *proj. oznakowanie poziome*
 -  *lkw. oznakowanie poziome*
 -  *istn. oznakowanie pionowe*
 -  *proj. oznakowanie pionowe*
 -  *lkw. oznakowanie pionowe*
 -  *zakres opracowania*

| | | | | | |
|--|-------------------------|--|--------------|-------|---|
| Zamawiający | | Wykonawca | | | |
| Gmina Brzostek ul. Rynek 1 39-230 Brzostek | |  stadtraum Polska Sp z o.o. ul. Drużbickiego 11 61-693 Poznań | | | |
| Nazwa opracowania | Data opracowania | 04.2023 | Skala | 1:500 | Numer rysunku |
| Projekt stałej organizacji ruchu | Nazwa rysunku | Plan sytuacyjny | | | Numer arkusza |
| | Projektant | mgr inż. Rafał Zajęczkowski | | |  |
| | | | | | 2 |
| | | | | | - |